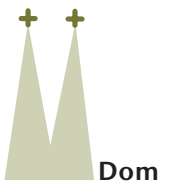


Köln Ehrenfeld

Köln Innenstadt

diesportlerei
Sportmanagement und -consulting

Lichtstraße 43b, 50825 Köln
Fon +49 221 9 24 38 70
Fax +49 221 9 24 38 71





Richtung
AK Köln-Nord

Abfahrt
Ehrenfeld

Zoobrücke 
Richtung AK Köln-Ost

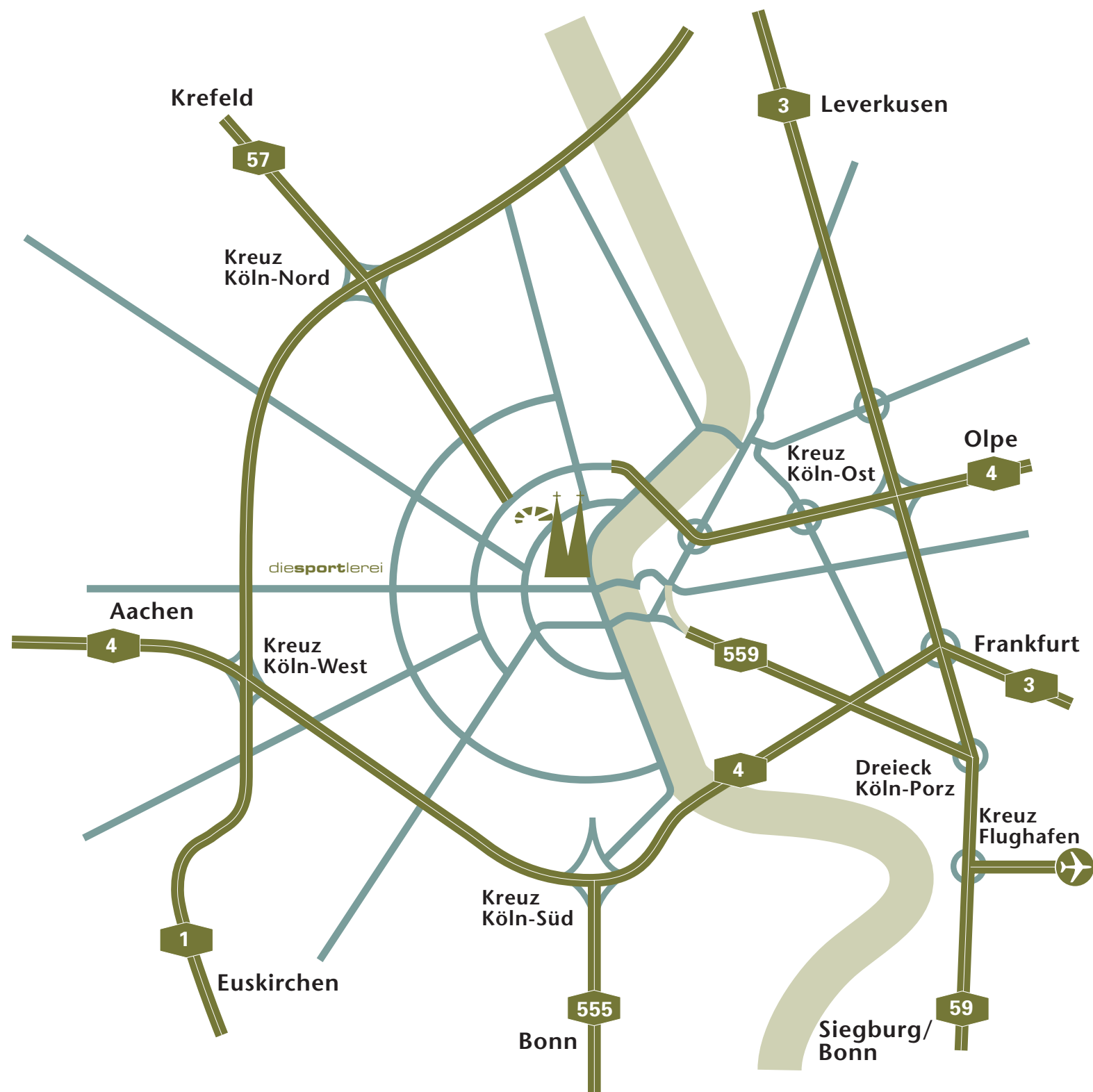


 Deutzer Brücke
 Severinsbrücke

Streets: Äußere Kanalstraße, Vogelsanger Straße, Maarweg, Oskar-läger-Straße, Widdersdorfer Straße, Weinsbergstraße, Melatengürtel, Weinsbergstraße, Vogelsanger Straße, Innere Kanalstraße, Hohenzollern Ring, Aachener Straße, Universitätsstraße, Rudolfplatz, Neumarkt.

Landmarks: diesportlerei, Friedhof Melaten, Media Park, Dom, Haltestelle Venloer Str./Ehrenfeldgürtel.

Tram Lines: Linie 1/7, Linie 3/4, Linie 5, Linie 6/15/17/19, Linie 13, Linie 7/13, Linie 3/4/5.



Mit dem Auto über die A1:

Bis zum Autobahnkreuz Köln-Nord, dort auf die A57 Richtung Köln-Zentrum, bis zur Ausfahrt Köln-Ehrenfeld, rechts auf den Parkgürtel/Ehrenfeldgürtel, nach ca. 1 km rechts in die Vogelsanger Straße, 2. Straße links in die Lichtstraße 43b.

Mit dem Auto über die A3:

Bis zum Autobahnkreuz Köln-Ost, dort auf den Zubringer Richtung Köln-Zentrum, über die Zoobrücke immer geradeaus auf der Inneren Kanalstraße, nach ca. 1 km rechts in die Vogelsanger Straße, hinter der Kreuzung Gürtel/Vogelsanger Straße, 2. Straße links in die Lichtstraße 43b.

Mit dem Auto über die A57:

A 57 Richtung Köln-Zentrum, bis zur Ausfahrt Köln-Ehrenfeld, rechts auf den Parkgürtel/Ehrenfeldgürtel, nach ca. 1 km rechts in die Vogelsanger Straße, 2. Straße links in die Lichtstraße 43b.

Öffentliche Verkehrsmittel:

Vom Kölner Hauptbahnhof in die U-Bahn-Linie 13, 14, 16 oder 18 bis zum Apellhofplatz. Dann in die U-Bahn-Linie 3 oder 4 (Richtung Bocklemünd). Bis zur Haltestelle Venloer Straße/Gürtel. Vom Ehrenfeldgürtel in die Vogelsanger Straße, 2. Straße links in die Lichtstraße 43b.